



Liberté • Égalité • Fraternité

RÉPUBLIQUE FRANÇAISE

PRÉFET DE LA CORRÈZE

DIRECTION DÉPARTEMENTALE DES
TERRITOIRES DE LA CORRÈZE

COPIE

ELABORATION DES PLANS DE PREVENTION DU RISQUE NATUREL
D'INONDATION (PPRI) DES COMMUNES CONCERNÉES PAR LE
BASSIN DE LA DORDOGNE, SES AFFLUENTS ET SOUS-AFFLUENTS,
D'ARGENTAT A LIOURDRES

Carte du zonage réglementaire pour la crue de référence (crue centennale)
du cours d'eau La Dordogne

Commune de Liourdres

Echelle: 1/5 000

Octobre 2012

Affaire n° 4311734-FLU

Vu pour être annexé
à notre arrêté en date de
ce jour:

TULLE, le 30 OCT. 2013
Le Préfet







Bruno DELSÒL

ARTELIA

Agence de Bordeaux

Le Rubis - 10, rue Gutenberg - B.P. 30281 - 33687 Mérignac cedex - Tél : 05 56 13 85 82 - Fax : 05 56 13 85 63

LÉGENDE

-  Limite de la zone inondable
-  Limite de la zone submersible par + de 1 m d'eau
-  Zone bleue (constructible sous conditions)
-  Zone rouge (inconstructible)
-  Cote de la crue de référence (en mNGF)
-  Isocote de la crue de référence

